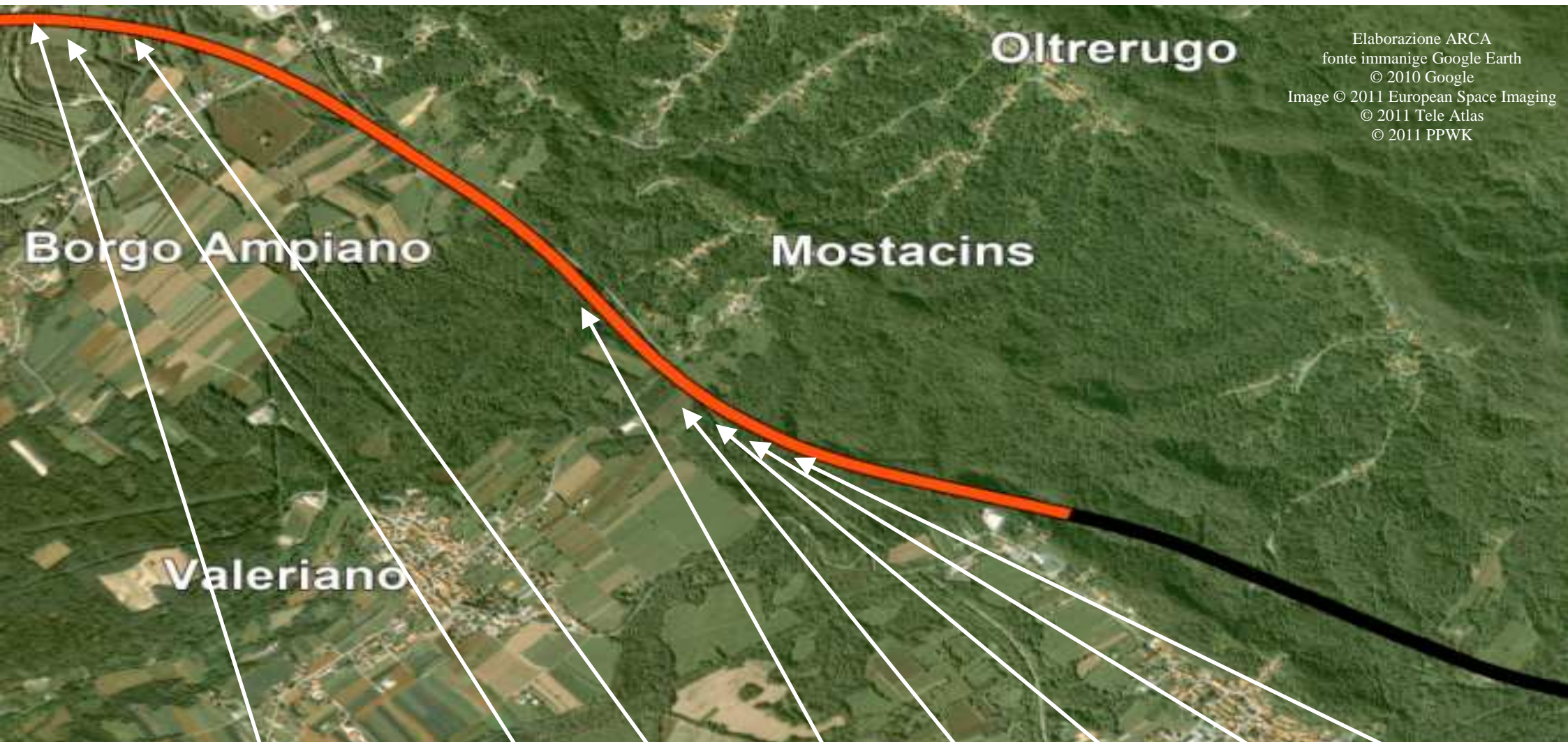


IL PROFILO DELL'AUTOSTRADA – prima parte



Elaborazione ARCA
 fonte immanige Google Earth
 © 2010 Google
 Image © 2011 European Space Imaging
 © 2011 Tele Atlas
 © 2011 PPWK

Opere	viadotto Cosa (227 m)	rilevato	trincea	CASTELNOVO	viadotto (480 m)	rilevato	viadotto (170 m)	rilevato	viadotto (132 m)	CASTELNOVO
Lunghezza m	150	100	150		200	100	200	200	150	
Altezza media m	4,7	4,6	-1,9		11	5,8	6	3,4	34,2	

IL PROFILO DELL'AUTOSTRADA – seconda parte

Elaborazione ARCA
 fonte immagine Google Earth
 © 2010 Google
 Image © 2011 European Space Imaging
 © 2011 Tele Atlas
 © 2011 PPWK

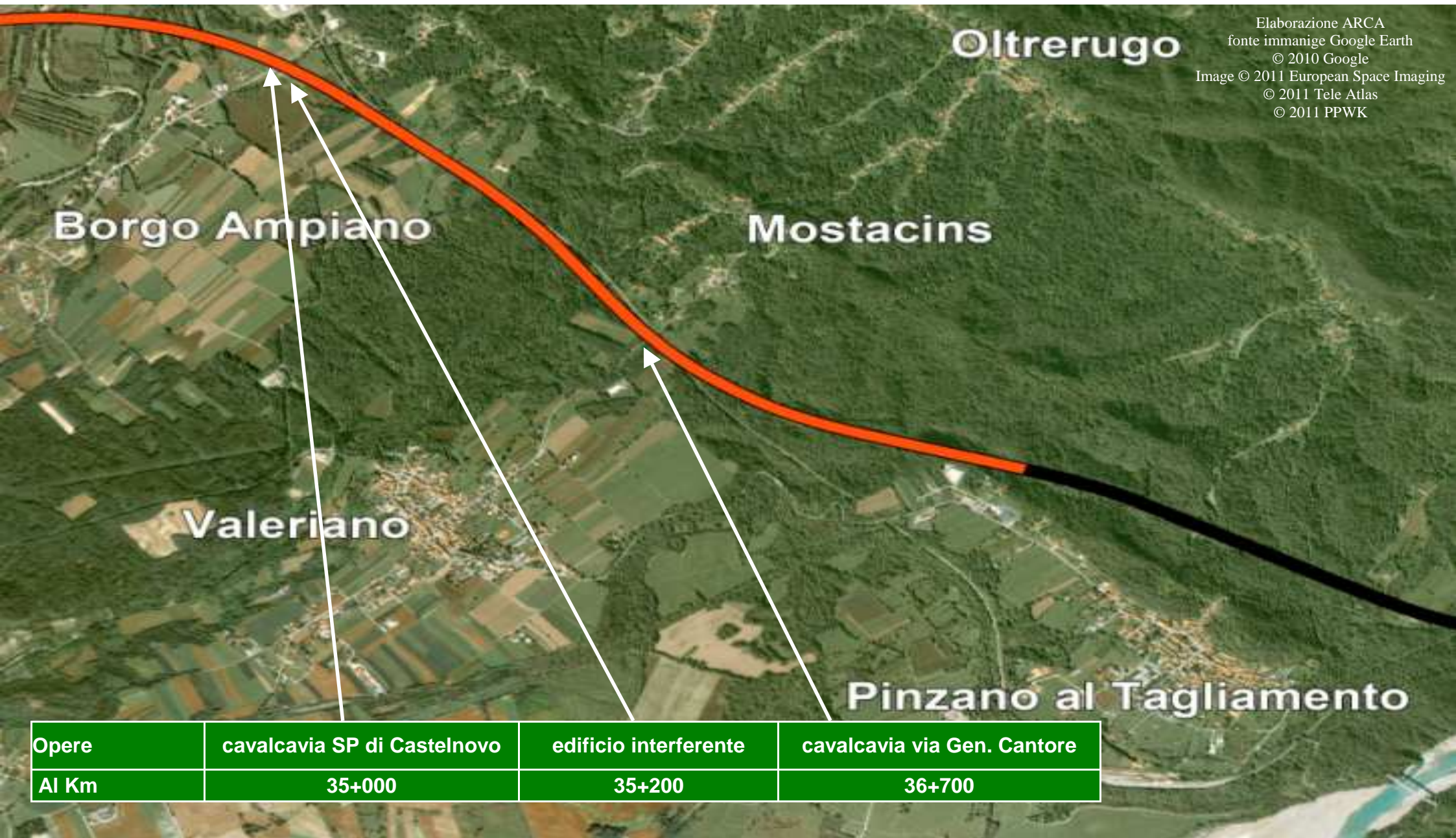


Opere	viadotto (117 m)	trincea	viadotto (105 m)	trincea	galleria (1657 m)	trincea	galleria ferroviaria	rilevato	ponte Pontaiba	rilevato	viadotto Arzino (150 m)
Lunghezza m	50	200	150	30	1.730	40	100	330	20	730	50
Altezza media m	3,7	-12,5	16	?	-37,7	-1,5	-1,5	2,8	4,6	3,9	3,5

TABELLA RIASSUNTIVA LAVORI AUTOSTRADALI

Opere	Lunghezza m	Altezza media m
viadotto torrente Cosa (227 m)	150	4,7
rilevato	100	4,6
trincea	150	-1,9
TRATTO AUTOSTRADALE IN COMUNE DI CASTELNOVO		
viadotto (480 m)	200	11
rilevato	100	5,8
viadotto (170 m)	200	6
rilevato	200	3,4
viadotto (132 m)	150	34,2
TRATTO AUTOSTRADALE IN COMUNE DI CASTELNOVO		
viadotto (117 m)	50	3,7
trincea	200	-12,5
viadotto (105 m)	150	16
trincea	30	?
galleria Pinzano (1657 m)	1.730	-37,7
trincea	40	-1,5
galleria ferrovia	100	-1,5
rilevato	330	2,8
ponte torrente Pontaiba	20	4,6
rilevato	730	3,9
viadotto torrente Arzino (150 m)	50	3,5

OPERE SULLA VIABILITÀ ESISTENTE



OPERE SULLA VIABILITÀ ESISTENTE

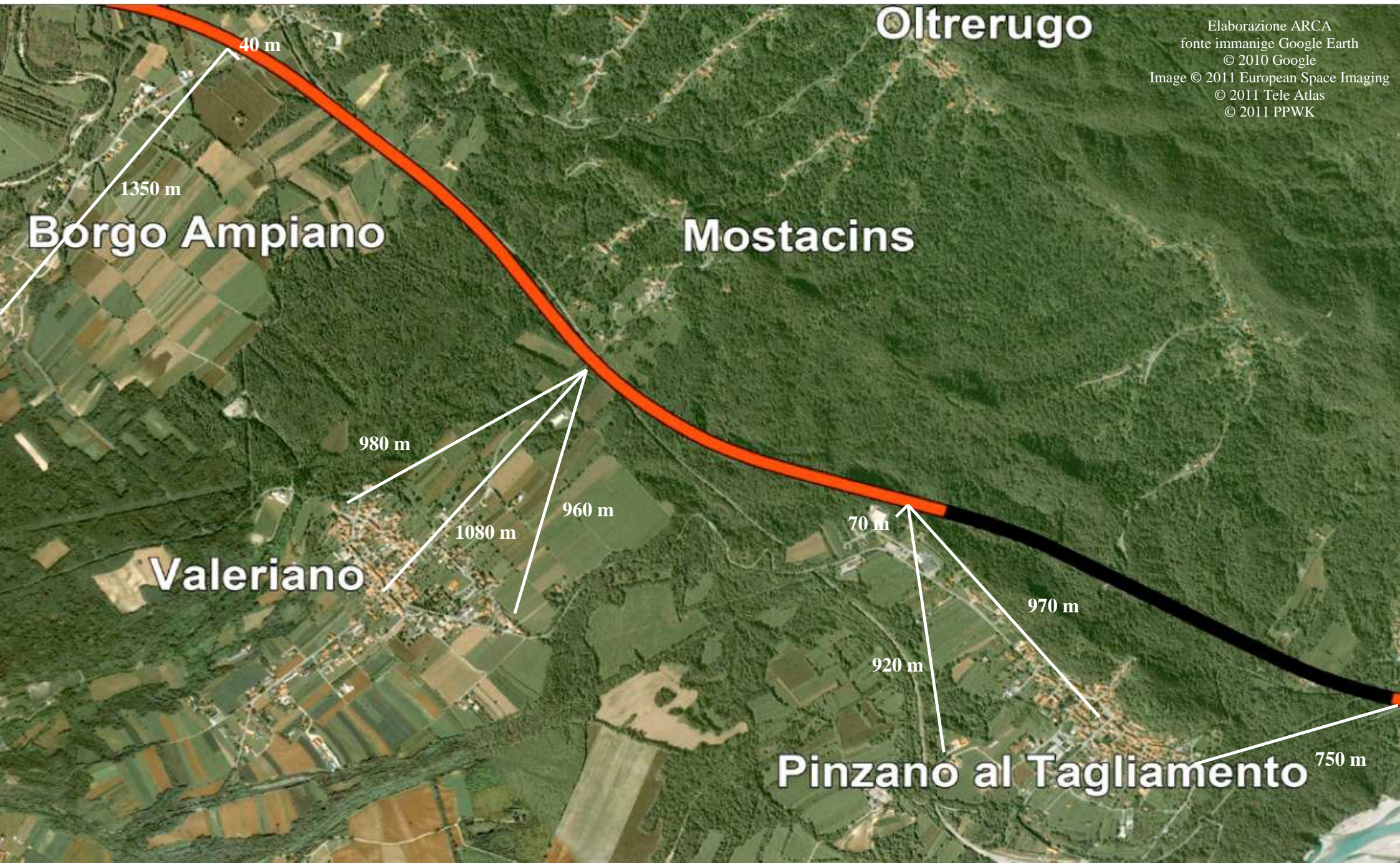
Elaborazione ARCA
fonte immagine Google Earth
© 2010 Google
Image © 2011 European Space Imaging
© 2011 Tele Atlas
© 2011 PPWK



Opere	sottovia viabilità locale
Al Km	40+700

Fonte dati tabella (elaborazione ARCA): allegato n. 2

ALCUNE DISTANZE DALL'AUTOSTRADA



Elaborazione ARCA
fonte immanige Google Earth
© 2010 Google
Image © 2011 European Space Imaging
© 2011 Tele Atlas
© 2011 PPWK